

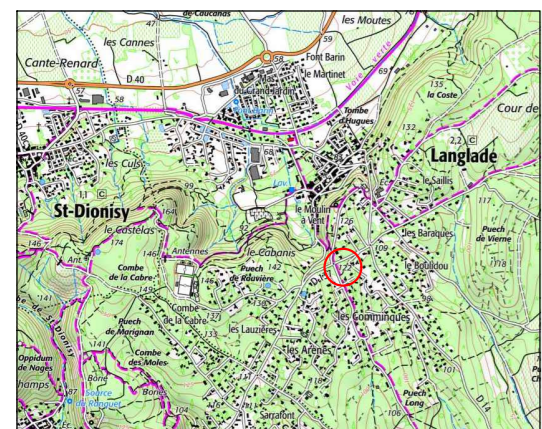
DÉPARTEMENT DU GARD
COMMUNE DE LANGLADE
 Lieudit "Route de Nages et les Comminques"



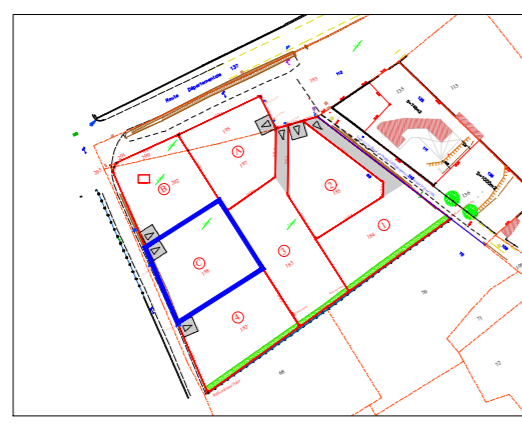
Terres du Soleil
 Route de Nîmes
 30980 Saint Dionisy
 0466598060
 gard@terresdusoleil.com

Réf: 15596

Date : 17/05/2024
 (date d'édition du tirage)



Plan de Situation



Plan d'ensemble

DP "Chemin Très Patas"

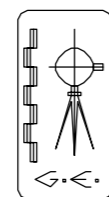
Plan de Vente du lot C
Échelle : 1/200

Références cadastrales :
 Section : AM
 Parcelle : 198

Superficie totale : 800 m²

LÉGENDE

- Borne
- Spit, marque de peinture
- Regard EU
- Mur Technique / regard
- Rang d'Agglo / Bordure
- Emplacement de stationnement, non clos ouvert sur la voirie indicatif (défini au Permis de Construire)



Dressé par :
 Antoine VACHER
 Géomètre Expert DPLG
 250 chemin de Campagne
 30250 SOMMIÈRES
 Tél : 04 66 80 05 37
 vacher.geometre@gmail.com

